

รถยนต์ อพต.บ้านกึ่ง

ทราบ/พิจารณา/ก่อนเสนอ

- กองคลัง
- ส่งเสริมการท่องเที่ยว
- กองช่าง
- บุคลากร
- วิเคราะห์
- ป้องกัน
- พัฒนาชุมชน
-

อบต.บ้านกึ่ง

รับที่.....๕๑๑.....

วันที่.....๑๗ มี.ค. ๒๕๖๘.....

เวลา.....



ที่ อย ๐๔๑๘/ว ๔๔๖

ที่ว่าการอำเภอบางไทร
ถนนบางไทร - สีγκ อย ๑๓๑๙๐

๗ มีนาคม ๒๕๖๘

[Handwritten signature]
๗ มี.ค. ๖๘

เรื่อง พายุฤดูร้อนบริเวณประเทศไทยตอนบน ฉบับที่ ๑ (๔๔/๒๕๖๘)
เรียน นายกเทศมนตรีตำบลบางไทร , นายกเทศมนตรีตำบลราชคราม , นายกองค้การบริหารส่วนตำบล ทุกแห่ง
สิ่งที่ส่งมาด้วย สำเนาหนังสือกองอำนวยการป้องกันและบรรเทาสาธารณภัยจังหวัดพระนครศรีอยุธยา
ที่ อย (กปภจ) ๐๐๒๑/ว ๑๑๗ ลงวันที่ ๕ มีนาคม ๒๕๖๘ จำนวน ๑ ฉบับ

ด้วยกองอำนวยการป้องกันและบรรเทาสาธารณภัยกลาง (กอปภ.ก.) แจ้งว่า ได้ติดตามสภาวะอากาศและพิจารณาปัจจัยเสี่ยง กอปรกับกรมอุตุนิยมวิทยาได้มีประกาศ ฉบับที่ ๑ (๔๔/๒๕๖๘) ลงวันที่ ๔ มีนาคม ๒๕๖๘ เวลา ๐๕.๐๐ น. แจ้งว่า บริเวณความกดอากาศสูงกำลังปานกลางจากสาธารณรัฐประชาชนจีน จะแผ่ลงมาปกคลุมภาคตะวันออกเฉียงเหนือและทะเลจีนใต้ ในขณะที่ประเทศไทยตอนบนมีอากาศร้อนถึงร้อนจัดทำให้บริเวณภาคเหนือภาคตะวันออกเฉียงเหนือ ภาคกลาง รวมทั้งกรุงเทพมหานคร จะมีพายุฤดูร้อนเกิดขึ้นในบางพื้นที่ โดยมีพายุฝนฟ้าคะนอง ลมกระโชกแรง และลูกเห็บตกบางพื้นที่ รวมถึงอาจมีฟ้าผ่าเกิดขึ้นได้ระหว่างวันที่ ๖ - ๘ มีนาคม ๒๕๖๘

อำเภอบางไทรพิจารณาแล้ว จึงขอให้ท่านติดตามสถานการณ์และแจ้งเตือนประชาชนที่อยู่ในพื้นที่เสี่ยงภัยทราบล่วงหน้า ให้ติดตามข้อมูลสภาวะอากาศและข่าวสารจากทางราชการ ประชาสัมพันธ์สร้างการรับรู้ให้กับประชาชน ระวังอันตรายจากฝนฟ้าคะนอง ลมกระโชกแรง โดยหลีกเลี่ยงการอยู่ในที่โล่งแจ้ง ใต้ต้นไม้ใหญ่ สิ่งก่อสร้าง และป้ายโฆษณาที่ไม่แข็งแรง รวมถึงระวังอันตรายจากฟ้าผ่า สำหรับเกษตรกรควรป้องกันผลิผลทางการเกษตรที่อาจได้รับความเสียหายและถือเป็นแนวทางปฏิบัติ รายละเอียดปรากฏตามสิ่งที่ส่งมาด้วย

จึงเรียนมาเพื่อพิจารณาและดำเนินการ

[Handwritten signature]
ขอแสดงความนับถือ
- ร. ทบ. ๑๐๐๓. ๓๓๓๓๓
- ร. ทบ. ๑๐๐๓. ๓๓๓๓๓
- ร. ทบ. ๑๐๐๓. ๓๓๓๓๓ (๔๔/๒๕๖๘)
- ร. ทบ. ๑๐๐๓. ๓๓๓๓๓
- ร. ทบ. ๑๐๐๓. ๓๓๓๓๓
- ร. ทบ. ๑๐๐๓. ๓๓๓๓๓
- ร. ทบ. ๑๐๐๓. ๓๓๓๓๓

ขอแสดงความนับถือ
[Handwritten signature]
(นายสันติ สันติเสนาะ)
ปลัดอำเภอ (เจ้าพนักงานปกครองชำนาญการพิเศษ)รักษาราชการแทน
นายอำเภอบางไทร

[Handwritten signature]
(นายธราพงษ์ สาทโยธิน)
เจ้าพนักงานธุรการชำนาญงาน
ที่ทำการปกครองอำเภอ
ฝ่ายความมั่นคง
โทร. / โทรสาร ๐-๓๕๓๗-๑๒๓๔

(นายวชิรพงษ์ สุขธนี)
ปลัดองค์การบริหารส่วนตำบลบ้านกึ่ง

[Handwritten signature]
(นางสาวสุกัญญา สุทธิธรรม)
นักทรัพยากรบุคคลชำนาญการรักษาราชการแทน
หัวหน้าสำนักปลัด

ทราบ
ดำเนินการตามระเบียบฯ
[Handwritten signature]
(นายประดิษฐ์ ไวยทรัพย์)
นายกองค้การบริหารส่วนตำบลบ้านกึ่ง

ป.ด.ม.



ที่ว่าการอำเภอหนองไทร
เลขรับ..... 204
วันที่ ๕ มี.ค. 2568
เวลา..... น.

โทรสารในราชการกองอำนาจการป้องกันและบรรเทาสาธารณภัยจังหวัดพระนครศรีอยุธยา

ด่วนที่สุด

ที่ อย (กปภจ) ๐๐๒๑/ว ๑๑๗

ลงวันที่ ๕ มีนาคม ๒๕๖๘

จาก ผู้ว่าราชการจังหวัดพระนครศรีอยุธยา/ผู้อำนวยการจังหวัด

ถึง นายอำเภอทุกอำเภอ นายกเทศมนตรีนครพระนครศรีอยุธยา และนายกเทศมนตรีเมืองทุกแห่ง

ด้วยกองอำนาจการป้องกันและบรรเทาสาธารณภัยกลาง (กอปภ.ก.) แจ้งว่า ได้ติดตามสภาวะอากาศและพิจารณาปัจจัยเสี่ยง กอปรกับกรมอุตุนิยมวิทยาได้มีประกาศ ฉบับที่ ๑ (๔๔/๒๕๖๘) ลงวันที่ ๔ มีนาคม ๒๕๖๘ เวลา ๐๕.๐๐ น. แจ้งว่า บริเวณความกดอากาศสูงกำลังปานกลางจากสาธารณรัฐประชาชนจีน จะแผ่ลงมาปกคลุมภาคตะวันออกเฉียงเหนือและทะเลจีนใต้ ในขณะที่ประเทศไทยตอนบนมีอากาศร้อนถึงร้อนจัด ทำให้บริเวณภาคเหนือ ภาคตะวันออกเฉียงเหนือ ภาคกลาง รวมทั้งกรุงเทพมหานคร จะมีพายุฤดูร้อนเกิดขึ้นในบางพื้นที่ โดยมีพายุฝนฟ้าคะนอง ลมกระโชกแรง และลูกเห็บตกบางพื้นที่ รวมถึงอาจมีฟ้าผ่าเกิดขึ้นได้ ระหว่างวันที่ ๖ - ๘ มีนาคม ๒๕๖๘

กองอำนาจการป้องกันและบรรเทาสาธารณภัยจังหวัดพระนครศรีอยุธยาพิจารณาแล้ว จึงขอให้ติดตามสถานการณ์และแจ้งเตือนประชาชนที่อยู่ในพื้นที่เสี่ยงภัยทราบล่วงหน้า ให้ติดตามข้อมูลสภาวะอากาศและข่าวสารจากทางราชการ ประชาสัมพันธ์สร้างการรับรู้ให้กับประชาชน ระวังอันตรายจากฝนฟ้าคะนอง ลมกระโชกแรง โดยหลีกเลี่ยงการอยู่ในที่โล่งแจ้ง ใต้ต้นไม้ใหญ่ สิ่งก่อสร้าง และป้ายโฆษณาที่ไม่แข็งแรง รวมถึงระวังอันตรายจากฟ้าผ่า สำหรับเกษตรกรควรป้องกันผลผลิตทางการเกษตรที่อาจได้รับความเสียหายด้วย ทั้งนี้ สำหรับอำเภอให้แจ้งเทศบาลตำบล และองค์การบริหารส่วนตำบลในพื้นที่ทราบ และถือปฏิบัติต่อไป

(นายประพันธ์ ตรีบุบผา)
 รองผู้ว่าราชการจังหวัด ปฏิบัติราชการแทน
 ผู้ว่าราชการจังหวัดพระนครศรีอยุธยา
 ผู้อำนวยการจังหวัด



ปก.ภาวสุภสวรรค์ ๓
 รับผิดชอบงานกลไกในการป้องกันและบรรเทาสาธารณภัย
 ก็กับสมัยระบอบประชาธิปไตย





(สำเนา)

ประกาศกรมอุตุนิยมวิทยา
เรื่อง พายุฤดูร้อนบริเวณประเทศไทยตอนบน
(มีผลกระทบบางพื้นที่ในช่วงวันที่ 6-8 มีนาคม 2568)
ฉบับที่ 1 (44/2568)

ในช่วงวันที่ 6-8 มี.ค. 68 บริเวณภาคเหนือ ภาคตะวันออกเฉียงเหนือ ภาคกลาง รวมทั้งกรุงเทพมหานคร และภาคตะวันออก จะมีพายุฤดูร้อนเกิดขึ้น โดยมีลักษณะของพายุฝนฟ้าคะนอง ลมกระโชกแรง และลูกเห็บตกบางแห่ง รวมถึงอาจมีฟ้าผ่าเกิดขึ้นได้ บางพื้นที่ ทั้งนี้เนื่องจากบริเวณความกดอากาศสูงหรือมวลอากาศเย็นกำลังปานกลางจากประเทศจีนจะแผ่ลงมาปกคลุม ภาคตะวันออกเฉียงเหนือและทะเลจีนใต้ ในขณะที่ประเทศไทยตอนบนมีอากาศร้อนถึงร้อนจัด จึงขอให้ประชาชนในบริเวณดังกล่าว ระวังอันตรายจากพายุฤดูร้อนที่จะเกิดขึ้น ควรหลีกเลี่ยงการเดินทางผ่านบริเวณที่มีพายุฝนฟ้าคะนอง หรืออยู่ในที่โล่งแจ้ง ใต้ต้นไม้ใหญ่ สิ่งปลูกสร้างและป้ายโฆษณาที่ไม่แข็งแรง ส่วนเกษตรกรควรเตรียมความแข็งแรงให้ไม้ผล และเตรียมการป้องกันความเสียหายที่อาจเกิดขึ้น กับผลผลิตทางการเกษตรและสัตว์เลี้ยง รวมทั้งดูแลรักษาสุขภาพในช่วงที่สภาพอากาศเปลี่ยนแปลงไว้ด้วย

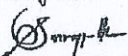
จึงขอให้ประชาชนติดตามประกาศจากกรมอุตุนิยมวิทยา และสามารถติดตามข้อมูลที่เว็บไซต์กรมอุตุนิยมวิทยา <http://www.tmd.go.th> หรือที่ 0-2399-4012-13 และ 1182 ได้ตลอด 24 ชั่วโมง

ประกาศ ณ วันที่ 4 มีนาคม พ.ศ. 2568 เวลา 05.00 น.

กรมอุตุนิยมวิทยาจะออกประกาศฉบับต่อไปในวันที่ 4 มีนาคม พ.ศ. 2568 เวลา 17.00 น.

(ลงชื่อ) สุกัญญาณี ยะวิญชาญ
(นางสาวสุกัญญาณี ยะวิญชาญ)
อธิบดีกรมอุตุนิยมวิทยา

สำเนาถูกต้อง


(นายสมควร ตันจาน)

ผู้อำนวยการกองพยากรณ์อากาศ

นางสาวพรรณทิพา ลีนาลาด
ผู้พยากรณ์อากาศ
กองพยากรณ์อากาศ

สอบถามสภาพอากาศ โทร 1111 โทร 1182
โทรสาร 0-2399-4012, <https://www.tmd.go.th>
<https://www.metalarm.tmd.go.th/service>

แผนที่แจ้งเตือนพายุฝนฟ้าคะนอง และลมกระโชกแรง
ระหว่างวันที่ 6 - 8 มีนาคม 2568 จำนวน 62 จังหวัด และกรุงเทพมหานคร

100°0'0"E

105°0'0"E

20°0'0"N



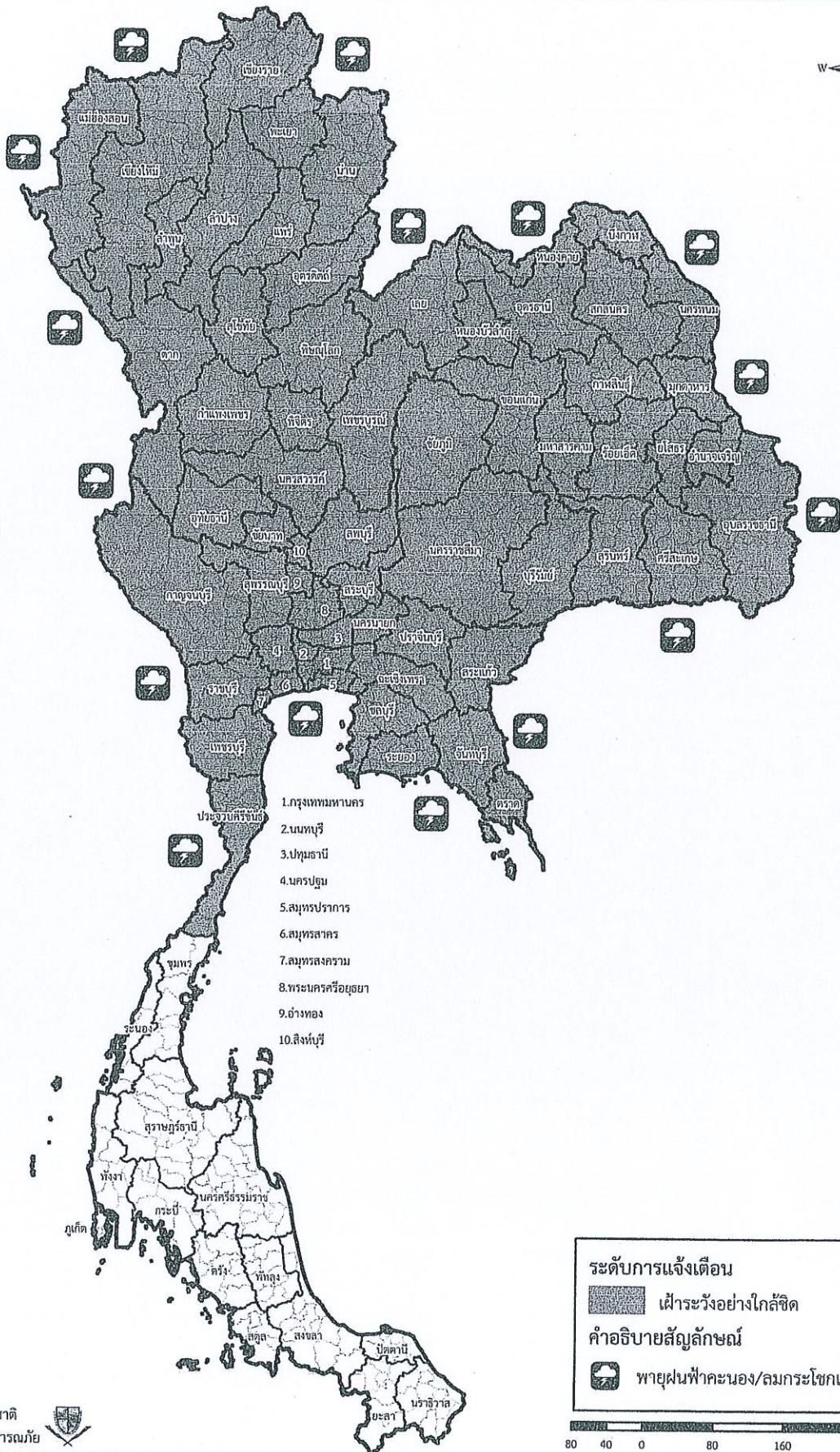
20°0'0"N

15°0'0"N

15°0'0"N


10°0'0"N

10°0'0"N



1. กรุงเทพมหานคร
2. นนทบุรี
3. ปทุมธานี
4. นครปฐม
5. สมุทรปราการ
6. สมุทรสาคร
7. สมุทรสงคราม
8. พระนครศรีอยุธยา
9. อ่างทอง
10. สิงห์บุรี

ระดับการแจ้งเตือน

 แจ้งระวังอย่างใกล้ชิด

คำอธิบายสัญลักษณ์

 พายุฝนฟ้าคะนอง/ลมกระโชกแรง

80 40 0 80 160 240 กิโลเมตร

105°0'0"E

100°0'0"E



ศูนย์เตือนภัยพิบัติแห่งชาติ
กรมป้องกันและบรรเทาสาธารณภัย

